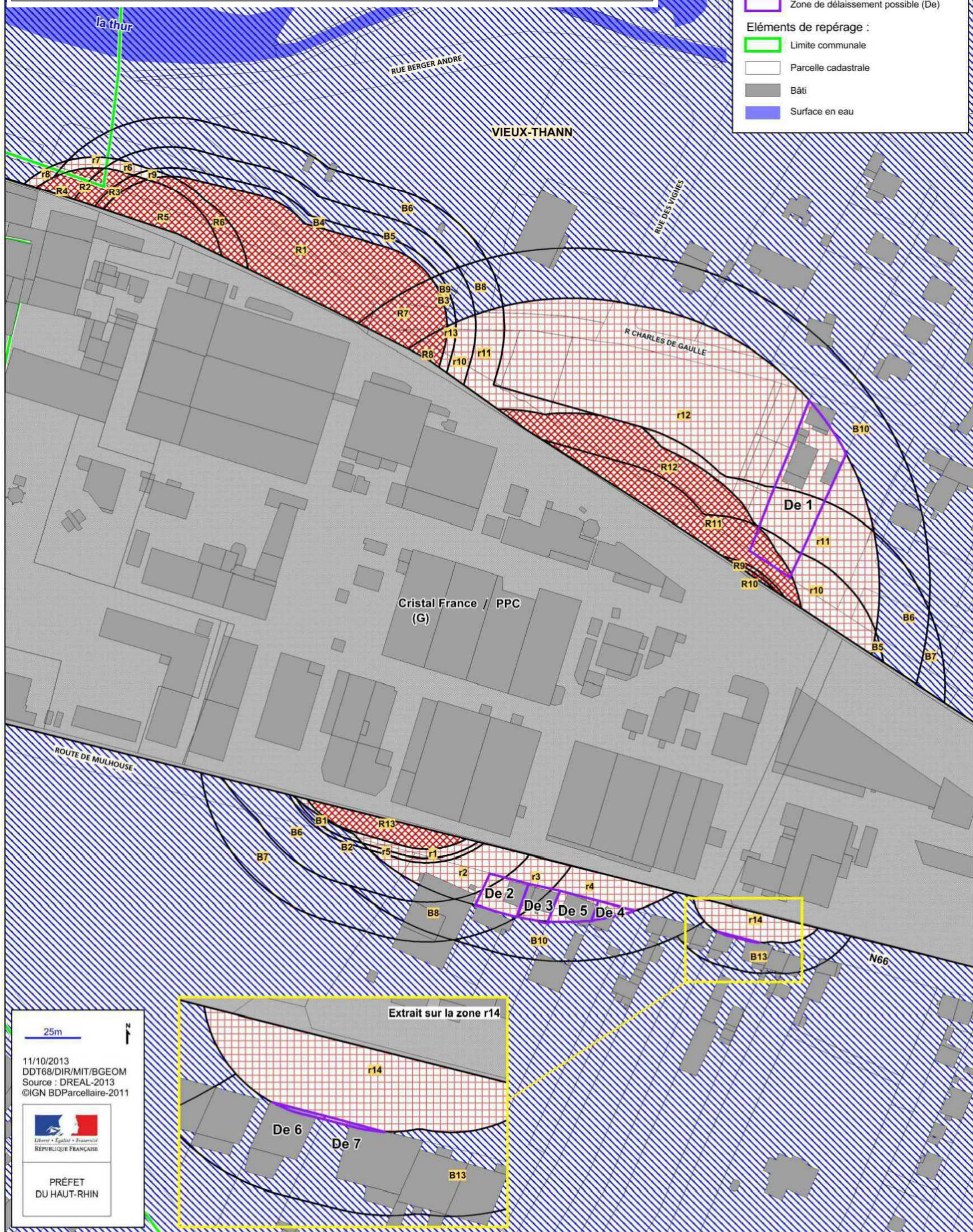


**Plan de Prévention des Risques Technologiques
Zonage Réglementaire – Extrait sur les zones centrales – Carte A**

Approuvé par arrêté préfectoral n°2014136-0005 du 16 mai 2014

- Zonage réglementaire :**
-  Zone grisée (G) - Entreprise source
 -  Zone d'interdiction stricte (R)
 -  Zone d'interdiction (r)
 -  Zone d'autorisation sous conditions (B)
 -  Zone d'autorisation (b)
- Zone de délaissement possible (De)**
-  Zone de délaissement possible (De)
- Éléments de repérage :**
-  Limite communale
 -  Parcelle cadastrale
 -  Bâti
 -  Surface en eau



11/10/2013
DDT68/DIR/MIT/BGEOM
Source : DREAL-2013
©IGN BDPParcellaire-2011



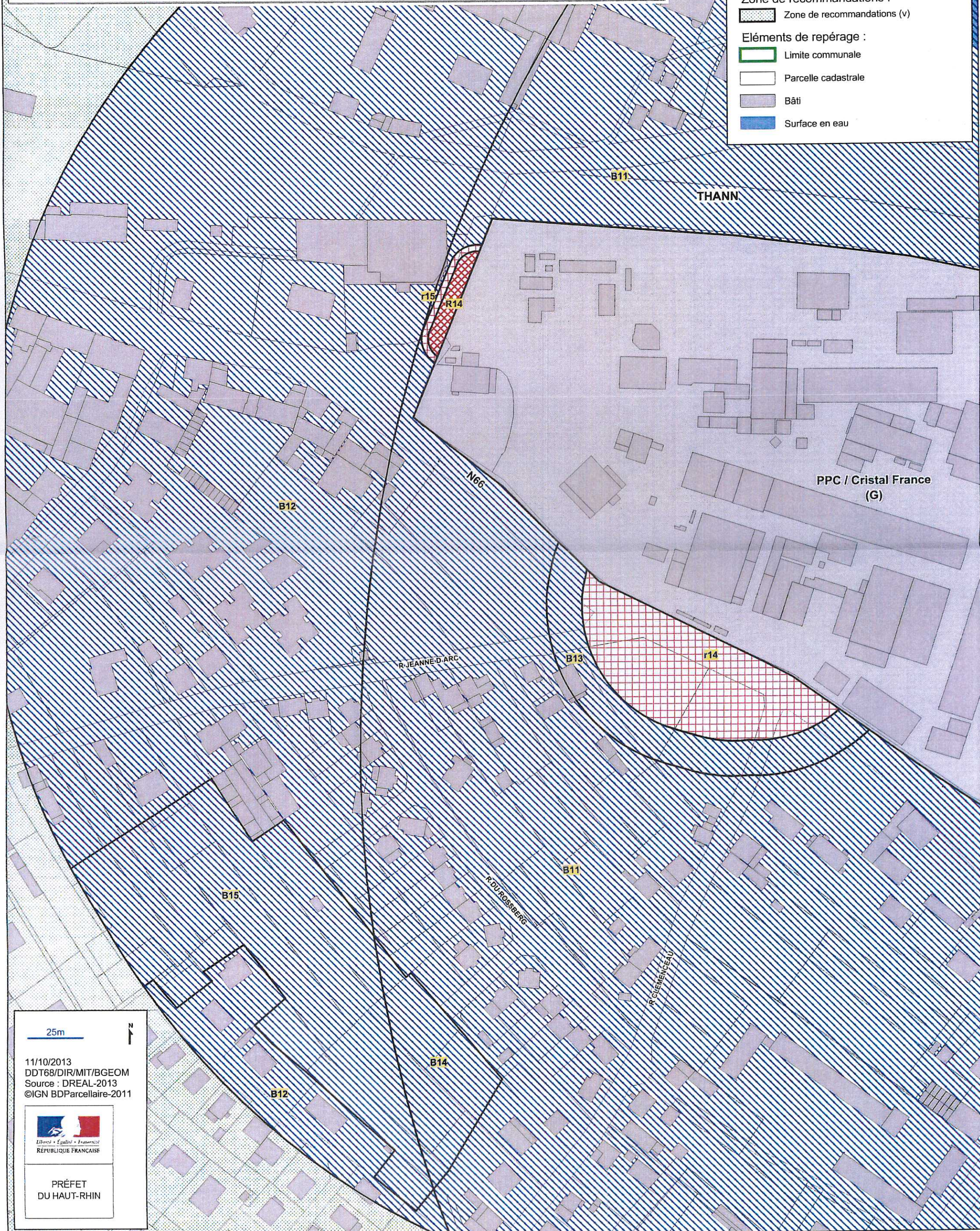
PRÉFET
DU HAUT-RHIN

Communes de Thann et Vieux-Thann – Etablissements PPC CRISTAL

Plan de Prévention des Risques Technologiques Zonage Réglementaire – Extrait sur les zones centrales – Carte B

Approuvé par arrêté préfectoral n°2014136-0005 du 16 mai 2014

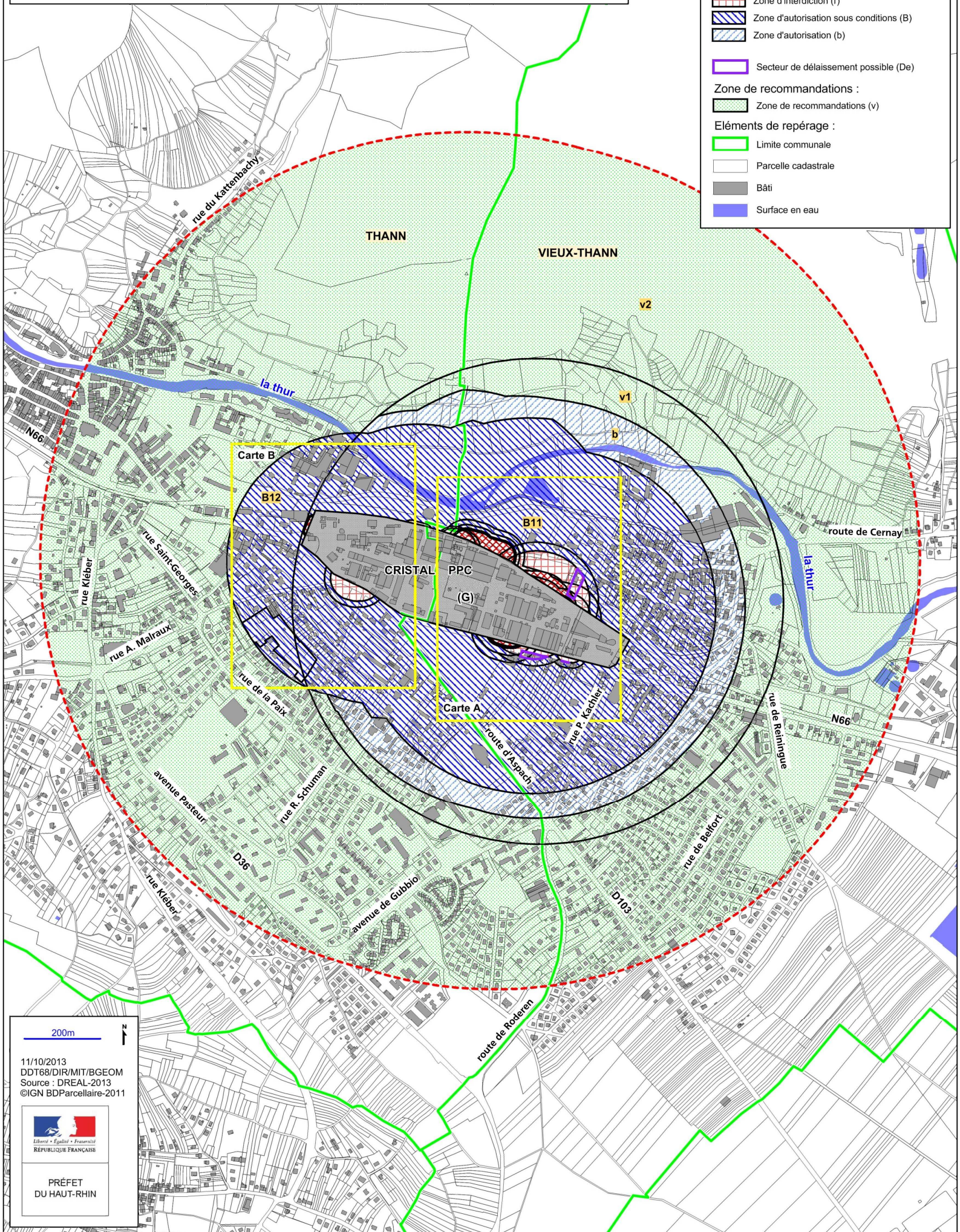
- Zonage réglementaire :**
- Zone grisée (G) - Entreprise source
 - Zone d'interdiction stricte (R)
 - Zone d'interdiction (r)
 - Zone d'autorisation sous conditions (B)
 - Zone d'autorisation (b)
- Zone de recommandations :**
- Zone de recommandations (v)
- Éléments de repérage :**
- Limite communale
 - Parcelle cadastrale
 - Bâti
 - Surface en eau



Communes de THANN et VIEUX-THANN - Etablissements PPC / Cristal France
Plan de Prévention des Risques Technologiques
Zonage réglementaire

approuvé par arrêté préfectoral n°2014136-0005 du 16 mai 2014

- Périmètre d'exposition aux risques :**
 [Red dashed line] Limite du périmètre d'exposition aux risques
- Zonage réglementaire :**
- [Grey box] Zone grisée (G) - Entreprise source
 - [Red cross-hatch box] Zone d'interdiction stricte (R)
 - [Red grid box] Zone d'interdiction (r)
 - [Blue diagonal lines box] Zone d'autorisation sous conditions (B)
 - [Light blue diagonal lines box] Zone d'autorisation (b)
- [Purple outline box] Secteur de délaissement possible (De)
- Zone de recommandations :**
 [Green dotted box] Zone de recommandations (v)
- Éléments de repérage :**
- [Green line] Limite communale
 - [Thin grey line] Parcelle cadastrale
 - [Grey box] Bâti
 - [Blue box] Surface en eau



200m

11/10/2013
 DDT68/DIR/MIT/BGEOM
 Source : DREAL-2013
 ©IGN BDParcellaire-2011

PRÉFET
 DU HAUT-RHIN